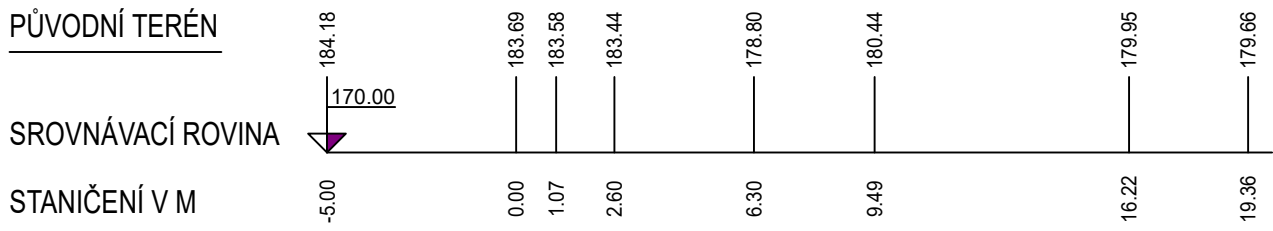


SO-01 – PŘÍČNÉ ŘEZY
M 1:200/200

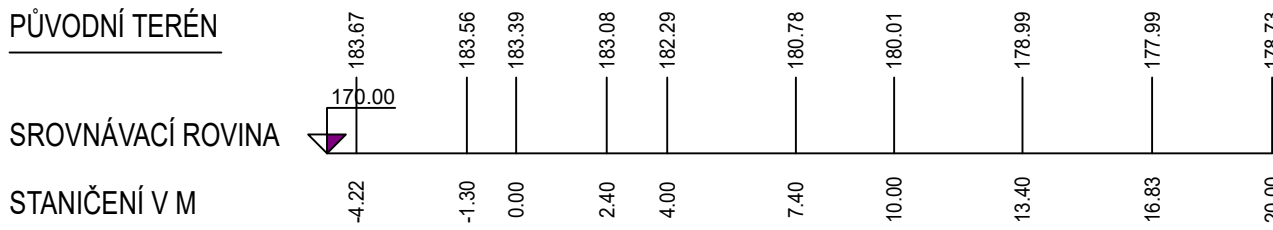
PF 1 KM 0.000

NOVÝ STAV



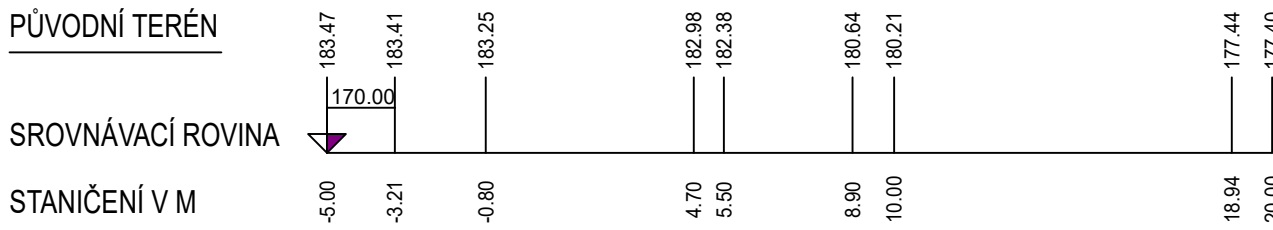
PF 2 KM 0.030

NOVÝ STAV



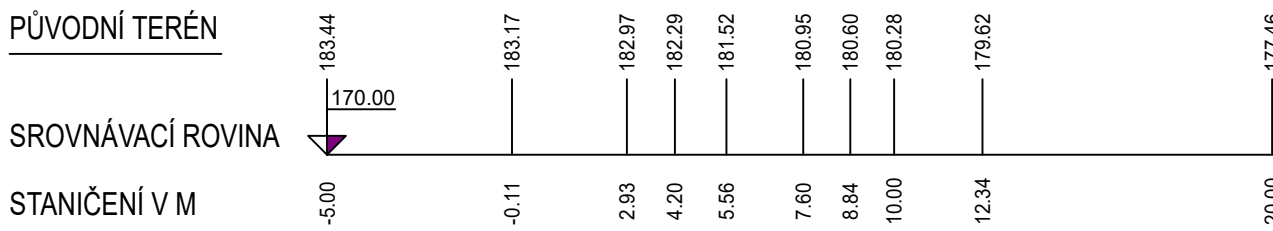
PF 3 KM 0.060

NOVÝ STAV



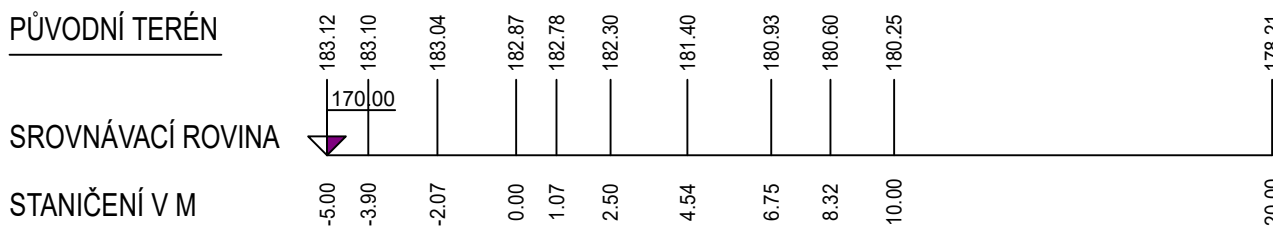
PF 4 KM 0.090

NOVÝ STAV



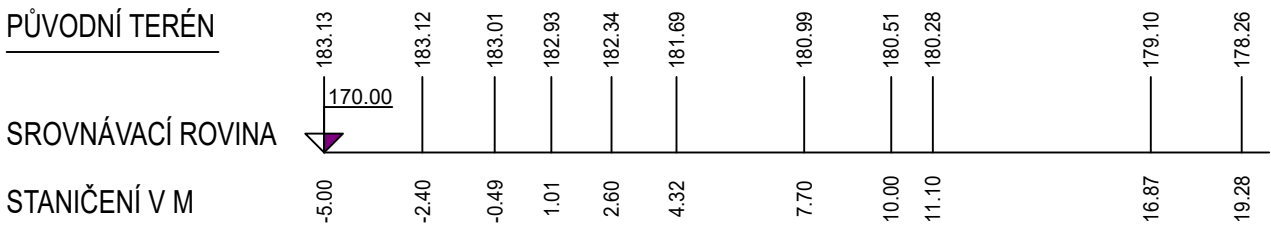
PF 5 KM 0.120

NOVÝ STAV



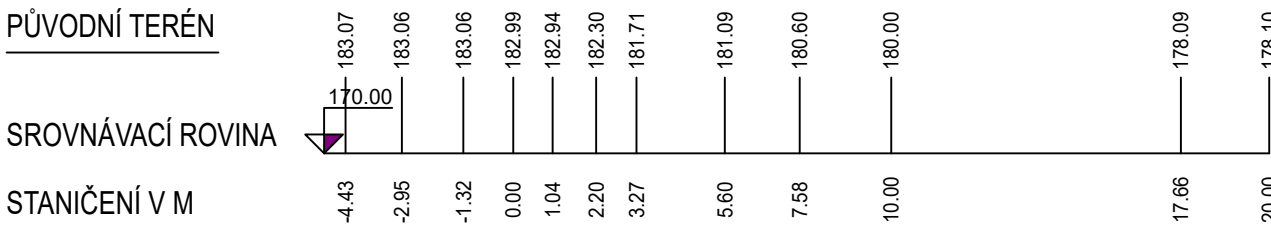
PF 6 KM 0.150

NOVÝ STAV



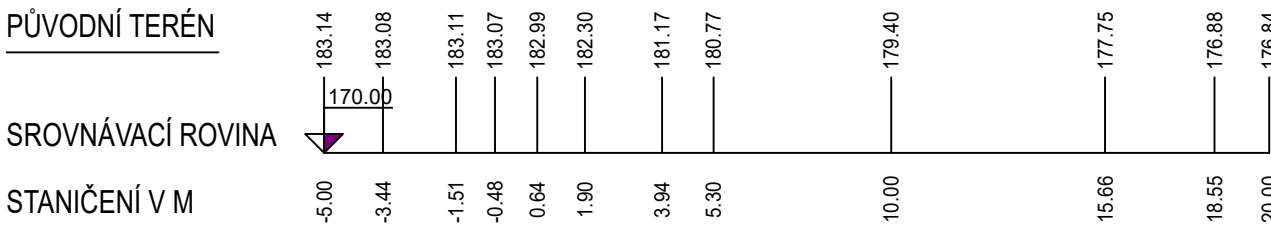
PF 7 KM 0.180

NOVÝ STAV



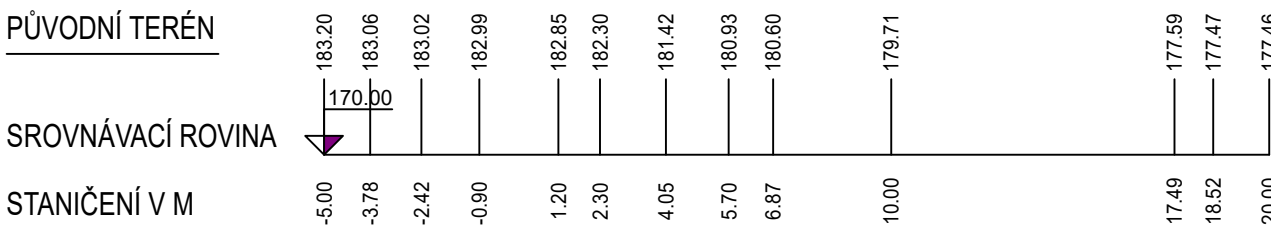
PF 8 KM 0.210

NOVÝ STAV



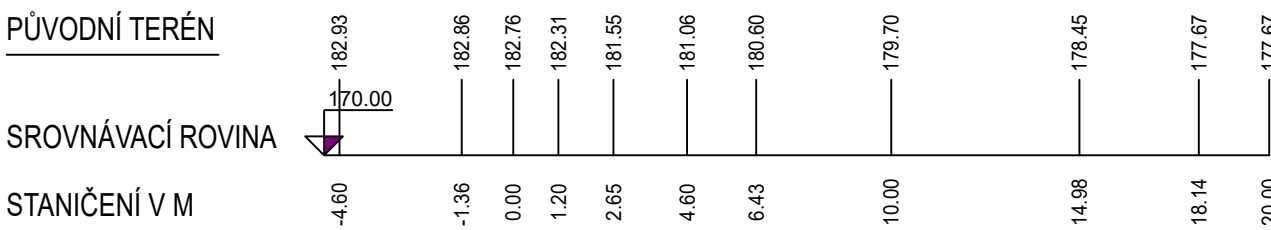
PF 9 KM 0.240

NOVÝ STAV



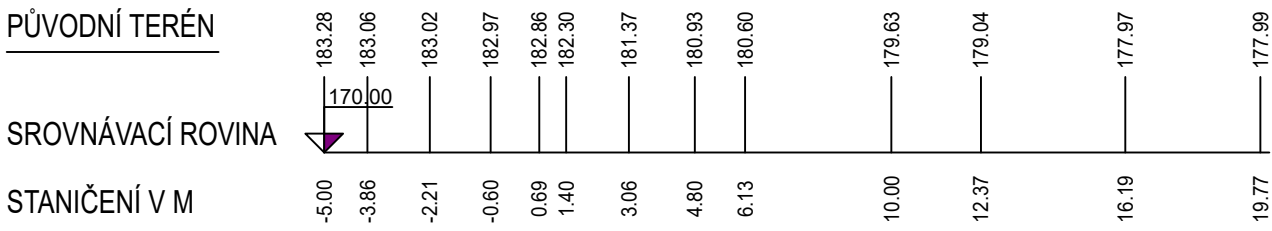
PF 10 KM 0.270

NOVÝ STAV



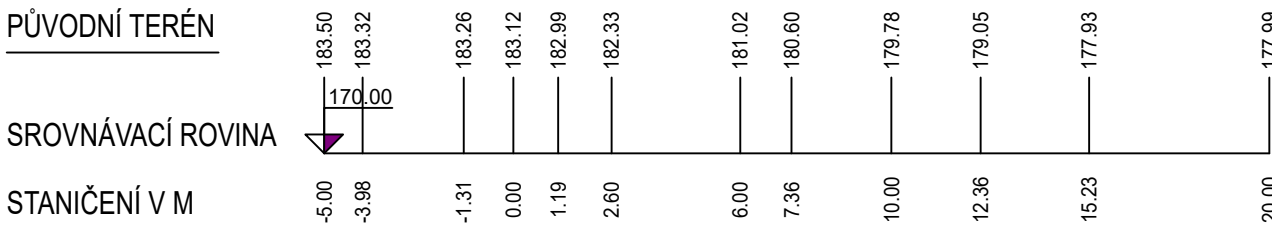
PF 11 KM 0.300

NOVÝ STAV



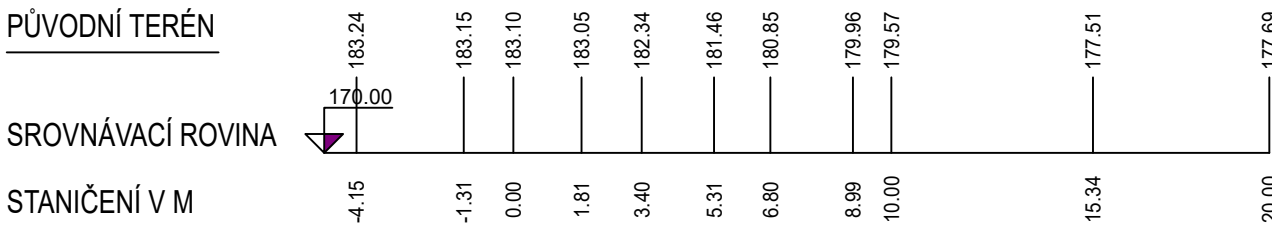
PF 12 KM 0.330

NOVÝ STAV



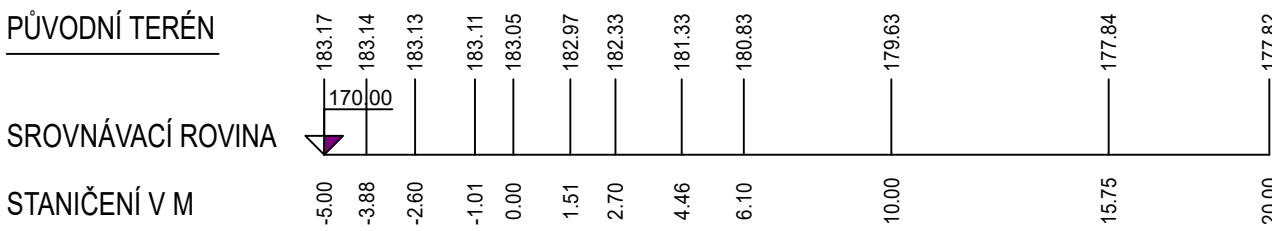
PF 13 KM 0.360

NOVÝ STAV



PF 14 KM 0.390

NOVÝ STAV



LEGENDA

- UPRVENÝ TERÉN
- PŮVODNÍ TERÉN
- PROVOZNÍ HLADINA
- ☐ OPEVNĚNÍ Z LK

VÝŠKOVÝ SYSTÉM: BPV

SOUŘADNÝ SYSTÉM: S - JTSK

KAT. ÚZEMÍ:	OTROKOVICE	VZD INVEST Kpt. Nálepký 2332, Paudubice, 53002 Projektová a investiční činnost	
OKRES:	ZLÍN		
KRAJ:	ZLÍNSKÝ		
INVESTOR:	MĚSTO OTROKOVICE		
AKCE:	OPEVNĚNÍ BŘEHŮ ŠTĚRKOVISŤE V OTROKOVICÍCH		
OBSAH:	SO-01 – PŘÍČNÉ ŘEZY	PROJEKTANT:	ING. BASOVNÍK
		VED.PROJEKTANT:	ING. DVOŘÁK
		STUPEŇ PD:	DŮR+DSP
		MĚŘITKO:	1:200/200
		DATUM:	07/2019
		PŘÍLOHA Č.:	D.3